

PLĀNOTO INŽENIERKOMUNIKĀCIJU PLĀNS

M 1:1000

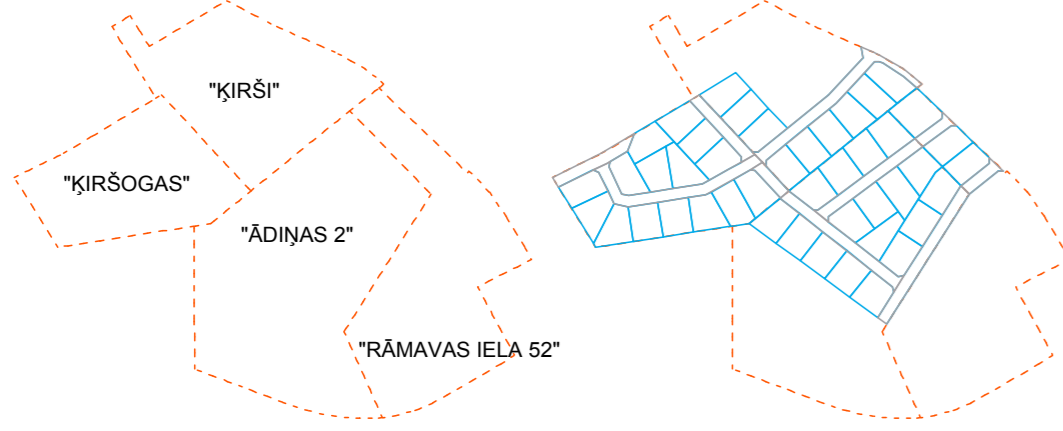
IZVIETOJUMA SHĒMA



DETĀLPLĀNOJUMU "KIRŠOGAS" "KIRŠI" "ĀDIŅAS 2" "RĀMAVAS IELA 52" TERITORIJAS SHĒMA

PIRMS PROJEKTA IZSTRĀDES

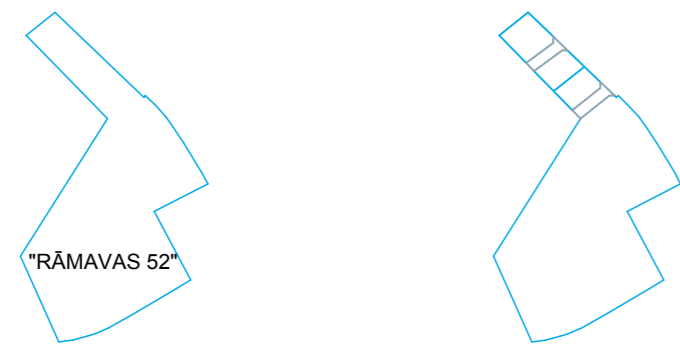
PĒC PROJEKTA IZSTRĀDES



DETĀLPLĀNOJUMA TERITORIJAS SHĒMA

PIRMS PROJEKTA IZSTRĀDES


PĒC PROJEKTA IZSTRĀDES



PROJEKTĒTĀS ZEMES VIENĪBAS UN APGRŪTINĀJUMI										Apgrūtinājumi, kārtas Nr.													
Nr.p.k.	Plānotā adrese	Atļautā izmantošana	Platība (m2)	NĪLM	Projektētās zemes vienības					Apgrūtinājumi, kārtas Nr.													
					Maksimālais apbūves blīvums (%)	Maksimālais ēkas augstums (m)	Maksimālā apbūves intensitāte (%)	Minimālā brīvā zaļā teritorija (%)	Espluatācijas aizsargoslas teritorija gar ielu vai ceļu sarkanā līnija (m2) 7312030100	Vides un dabas resursu ģimniskā aizsargoslas teritorija ap pazemes ūdens pērnāšanas vietu (m2) 7311090900	Espluatācijas aizsargoslas teritorija gar valsts vienlīdriem un pašvaldību autoceļiem lauku apbūves (m2) 7312030303	Ūdensnotekas (ūdensnetu regulēta posmā un speciāli rakts gultnes), kā arī uz tās esošās hidrotermas būves un ierīces ekspluatācijas aizsargoslas teritorija lauksaimniecībā izmantojamās zemes (m2) 7311041000 Nr.8.	Espluatācijas aizsargoslas teritorija gar pazemes elektroisko sakaru tīklu līniju un kabeļu kanalizāciju līniju pilnētās un ciemos ar nominālo spriegumu līdz 20 kilovoltiem (m2) 7312050601 Nr.8.	Espluatācijas aizsargoslas teritorija gar elektroisko tīklu galvavadi līniju pilnētās un ciemos ar nominālo spriegumu līdz 20 kilovoltiem (m2) 7312080101 Nr.10.	Espluatācijas aizsargoslas teritorija gar aizsargoslas katru spiedienu līdz 0.4 megapaskājiem (m2) 7312010101 Nr.11.	Espluatācijas aizsargoslas teritorija gar sabiedrības kanalizācijas vadu (m2) 7312010300 Nr.13.	Espluatācijas aizsargoslas teritorija gar sabiedrības kanalizācijas vadu (m2) 7312010300 Nr.16.						
1	"RĀMAVAS IELA 52"	DzM1	4800 24516	0601 0101	30	12	---	---	508	29316	3003	2127	16	548	38	186	25	34	3	19	69	283	4
2	IEDVESMAS IELA	TL	537	1101	---	---	---	---	---	537	---	413	---	---	---	---	---	---	---	---	---	---	---
3	IEDVESMAS IELA 2	DzM1	1184	0600 vai 0601	30	12	---	---	1184	---	---	266	---	---	---	---	---	---	---	---	---	---	---
4	DZIMTAS IELA 1	DzM1	1183	0600 vai 0601	30	12	---	---	1183	---	---	251	---	---	---	---	---	---	---	---	---	---	---
5	DZIMTAS IELA	TL	509	1101	---	---	---	---	537	---	---	123	---	---	---	---	---	---	---	---	---	---	---
6	DZIMTAS IELA 2	DzM1	1630	0600 vai 0601	30	12	---	---	1630	---	---	310	---	---	---	---	---	---	---	---	---	---	---
			Kopā:	34359																			
Izpildot kadastrālo uzmērīšanu, zemes platības var tikt precizētas																							

IELAS ŠĶĒRSPROFILS

M 1:100



APZĪMĒJUMI	NOSAUKUMS
	DETĀLPLĀNOJUMA ROBEŽA
	ZEMES VIENĪBAS ROBEŽA
	PLĀNOTĀ SARKANĀ LĪNIJA
	LIKVIDĒJAMĀ SARKANĀ LĪNIJA
	PLĀNOTĀ ZEMES VIENĪBAS ROBEŽA
	PROJEKTĒJAMĀ ZEMES VIENĪBAS ROBEŽA DVĪŅU MĀJU APBŪVEI
	Dzimtas iela 1 PLĀNOTĀ ZEMES VIENĪBAS ADRESE
	"RĀMAVAS IELA 52" NEKUSTAMĀ ĪPAŠUMA NOSAUKUMS
	8070 007 1204 ZEMES VIENĪBAS KADAŠTRA APZĪMĒJUMS
	1200m ² PLĀNOTĀS ZEMES VIENĪBAS NUMURS / PLATĪBA
	600m ² PROJEKTĒJAMĀS ZEMES VIENĪBAS PLATĪBA DVĪŅU MĀJU APBŪVEI
	PLĀNOTĀ APBŪVES IZVIETOJUMA ZONA
	BŪVLAIDE
	APBŪVES LĪNIJA
	CEĻA ASS
	PLĀNOTĀ BRAUKTUVE
	PLĀNOTĀ IETVE
	IELAS ŠĶĒRSPROFILA VIETA
	IEBRAUKTUVE ZEMES GABALĀ (PRECIZĒT TEHNISKAJĀ PROJEKTĀ)
	SARKANĀS LĪNIJAS PAGRIEZIENA PUNKTS
	UGUNSDZĒSĪBAS HIDRANTU 200M ZONA

PLĀNOTĀS INŽENIERKOMUNIKĀCIJAS	
	E-1 ELEKTRĪBAS KABELIS
	Ea-1 APGAISMES KABELIS
	Sk-1 SAKARU KANALIZĀCIJA
	K-1 PAŠTECES KANALIZĀCIJA
	Lk-1 LIETUS KANALIZĀCIJA
	G-1 GĀZES VADS
	U-1 ŪDENS VADS

PIEZĪMES

- DETĀLĒ PLĀNOJUMI ĪPAŠUMIEM "KIRŠOGAS", "KIRŠI", "ĀDIŅAS 2", "RĀMAVAS IELA 52" VEIDO VIENOTU IELU UN KOMUNIKĀCIJU TĪKLU.
- DETĀLPLĀNOJUMĀ IZDALĪTĀS ZEMES VIENĪBAS, "KIRŠI", "ĀDIŅAS 2", "RĀMAVAS IELA 52", NETIEK PLĀNOTA APBŪVE UN TĀJĀS TIEK SAGLABĀ LĪDZSINĒJĀ SITUĀCIJĀ.
- MEŽA TERITORIJĀ ATTĒLOTA SASKAŅĀ AR MEŽA INVENTARIZĀCIJAS DATIEM
- DETĀLPLĀNOJUMA TERITORIJĀ IZMANTOTĀ TOPOGRĀFISKĀ INFORMĀCIJA:
 - UZMĒRĪŠANA VEIKTA 2017.GADA 14.NOVEMBRI.
 - LKS-92 TM KOORDINĀTU SISTĒMA, MĒROGA KOEFICIENTS 0.999616.
 - LATVIJAS NORMĀLO AUGSTUMU SISTĒMA (LAS-2000 5).01.12.2014.
 - UZMĒRĪŠANĀ IZMANTOTA LATVIJAS ĢP BĀZES STACĪJA "OJĀRS" RTK REŽIMĀ (VAI PĒCAPSTRĀDĒ).
 - NEKUSTAMĀ ĪPAŠUMA KADAŠTRA KARTES DATI UZ 29.11.2017.
 - DATI IEGŪTI PORTĀLĀ www.kadastrs.lv (487376.edoc)
 - SASKAŅĀ AR VZD SNIEGTO INFORMĀCIJU ZEMES ROBEŽAS IR ATTĒLOTAS ATBILSTOŠI ZEMES KADAŠTRĀLĀS UZMĒRĪŠANAS UN VIETĒJĀ GEODEZISKĀ TĪKLA PRECIZITĀTEI UN VAR NESAKRIST AR SITUĀCIJU PLĀNĀ.
 - TOPOGRĀFISKE APZĪMĒJUMI IR ATTĒLOTI ATBILSTOŠI MK NOTEIKUMU NR.281 1.PIELIKUMAM.
 - UZMĒRĪTĀS TERITORIJAS PLATĪBA 15.92 HA.
 - IELU SARKANĀS LĪNIJAS UZNĒSTAS ATBILSTOŠI VIETĒJĀS PAŠVALDĪBAS TERITORIJAS PLĀNOJUMAM.
 - TOPOGRĀFISKĀ PLĀNA MĒROGA PRECIZITĀTE 1:1000.

PASŪTĪJUMS NR.: 04-18-VK		tālrunis: +371 29228183 artis.gedrovics@inbox.lv Liepājas 31-1, Rīga LV-1002	DETĀLPLĀNOJUMS "RĀMAVAS IELA 52", RĀMAVA, ĶEKAVAS PĀGASTS, ĶEKAVAS NOVADS KADAŠTRA NR. 8070 007 0155	
	IZSTRĀDES VADĪTĀJS: SERT.Nr.10-0667 IZSTRĀDĀTĀJS: SERT.Nr.10-0667	A.GEDROVICS A.GEDROVICS	PASŪTĪTĀJS: VALDIS KUBAŠS	LKS-92 TM m.k.0.999616
	PROJEKTĒTĀJA ADRESE: LIEPĀJAS IELA 31-1, RĪGA, LV-1002	14.08.2018.	RASĒJUMS: PLĀNOTO INŽENIERKOMUNIKĀCIJU PLĀNS	LAPU SKAITS 8
	LĪGUMA/ARHĪVA NR.: 04-18-VK		M 1:1000	LAPA NR. 5